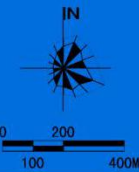


# 盐城市大庆路地段控制性详细规划修编

Regulatory Detailed Plan of Da Qing Road District, Yan Cheng City

土地利用规划图



## 图例

- R21 二类居住用地
- R22 服务设施用地
- Ra1 幼托用地
- R8 商住用地
- A1 行政办公用地
- A2 文化设施用地
- A3 中等专业学校用地
- A33 中小用地
- A34 特色教育用地
- A4 体育场馆用地
- A5 医院用地
- A59 其他医疗卫生用地
- A6 社会福利设施用地
- A7 宗教设施用地
- B1 商业设施用地
- B11 零售商业用地
- B12 旅馆用地
- B2 商务设施用地
- B3 金融保险用地
- B4 加油加气站用地
- S3 交通枢纽用地
- S4 社会停车场用地
- U1 供电用地
- U2 通信设施用地
- U3 环卫设施用地
- G1 公园绿地
- G2 防护绿地
- G3 广场用地
- M1 军事用地
- E1 自然水域
- E2 生态绿地
- 城市道路
- 高架道路
- 规划范围

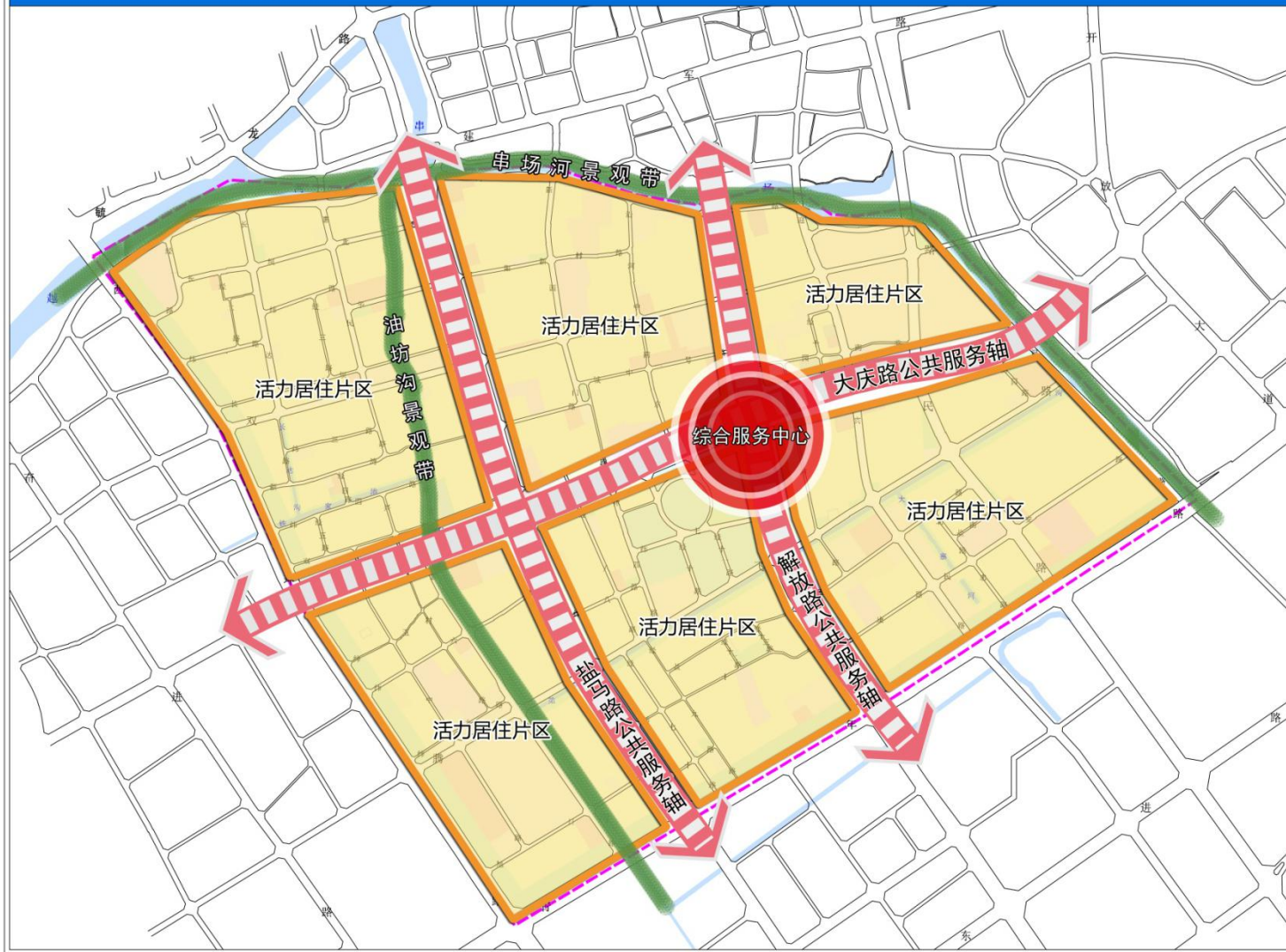
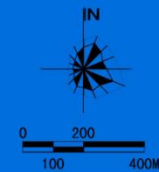
图纸编号

08

# 盐城市大庆路地段控制性详细规划修编

Regulatory Detailed Plan of Da Qing Road District, Yan Cheng City

## 规划结构分析图



构建“一心、两带、三轴、多片区”的空间结构

一心：城市综合服务中心

两带：串场河景观带和油坊沟景观带

三轴：解放路、盐马路、大庆路三条城市公共服务发展轴线

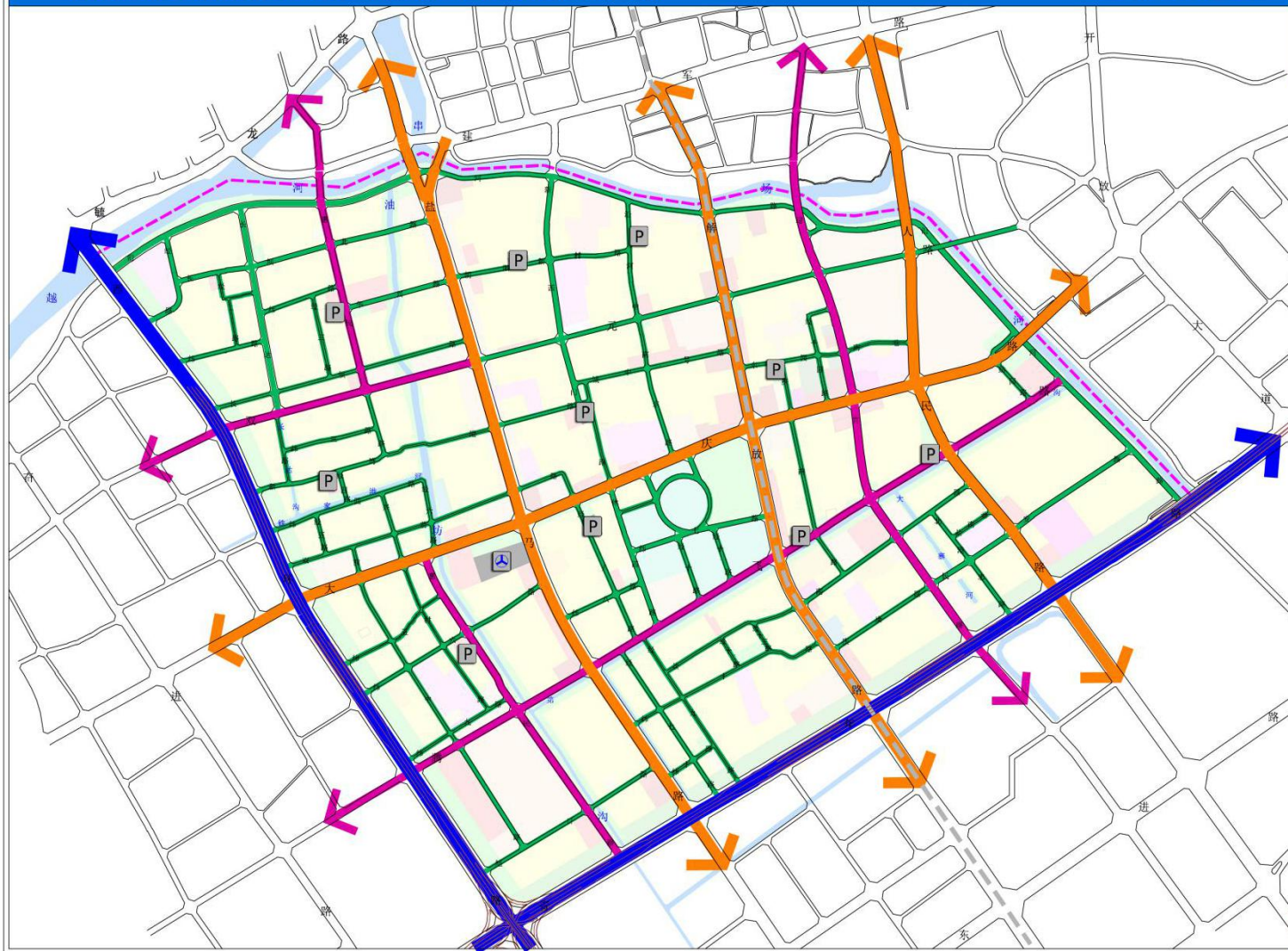
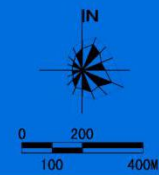
多片区：由主要道路为界，划分的多个活力居住片区

图纸编号 09

# 盐城市大庆路地段控制性详细规划修编

Regulatory Detailed Plan of Da Qing Road District, Yan Cheng City

道路交通规划图



## 图例

- 快速路
- 主干路
- 次干路
- 支路
- 轨道交通
- 高架道路
- 公交枢纽
- 社会停车场
- 自然水域
- 规划范围

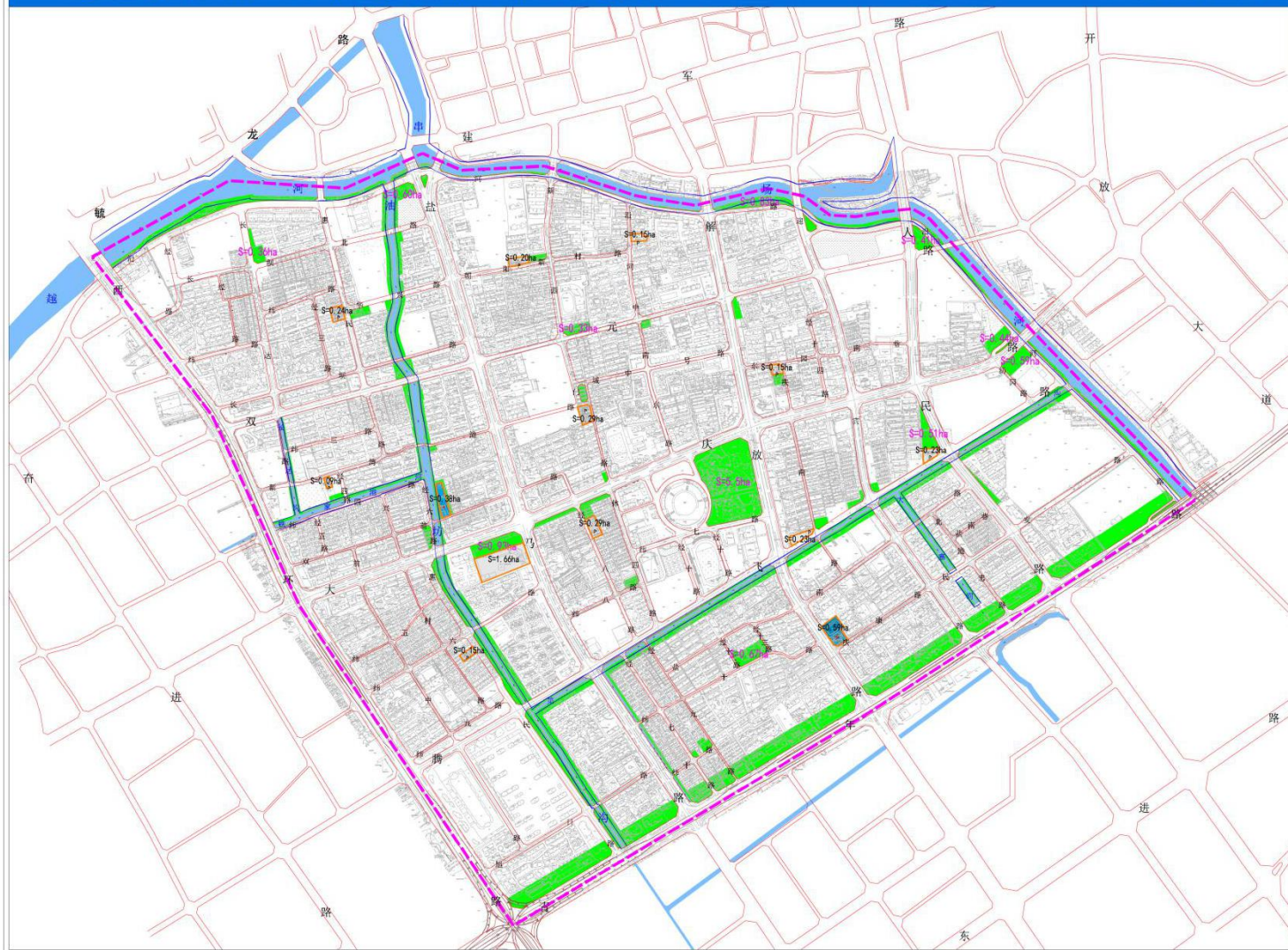
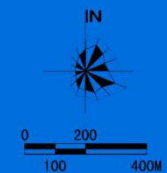
图纸编号

12

# 盐城市大庆路地段控制性详细规划修编

Regulatory Detailed Plan of Da Qing Road District, Yan Cheng City

四线综合控制图



### 图例

- 道路红线
- 城市绿线
- S=0.5ha 绿地面积
- 河流蓝线
- 黄线控制
- 公交枢纽
- P 社会停车场
- 变电站
- 垃圾转运站
- 自然水域
- 城市道路
- 高架道路
- 规划范围

图纸编号

21

