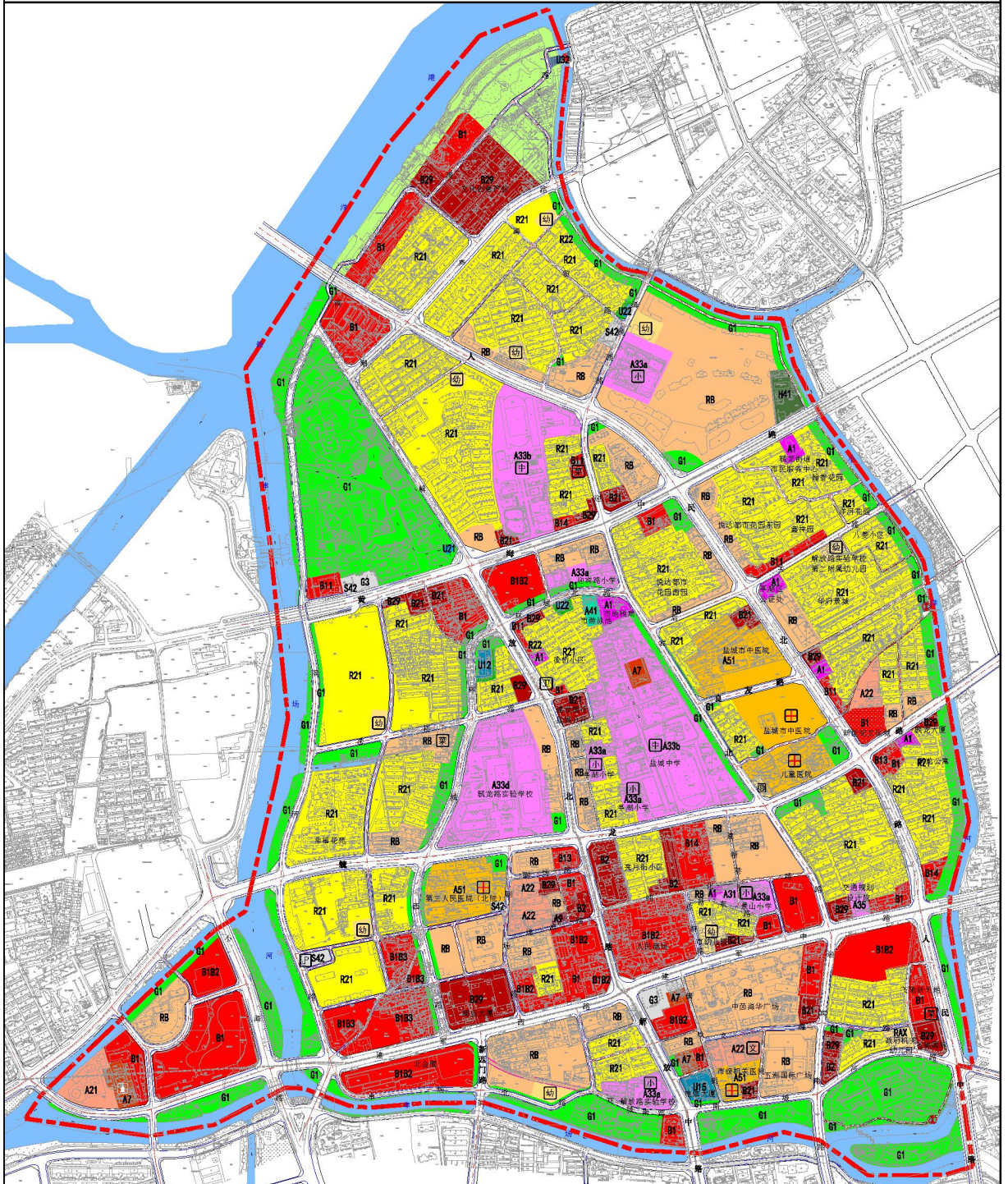


盐城市建军路组团控制性详细规划

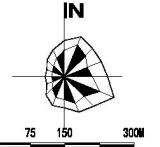
Regulatory detailed planning of JianJun road group in Yancheng

10 土地利用规划图



图例

R21 住宅用地	R22 服务设施用地	B 商住混合用地	A33a 幼托用地	A1 行政办公用地	A21 图书展览用地
R22 文化活动用地	A31 高等院校用地	A33a 小学用地	A33b 初中用地	A33a 九年一贯制用地	A38 科研用地
A41 体育场用地	A7 医院用地	A7 文物古迹用地	A7 宗教用地	B 商业用地	B1 零售商业用地
B1 批发市场用地	B13 餐饮用地	B4 旅游用地	B 商务用地	B 金融保险用地	B1 其他商务用地
S42 社会停车场用地	U22 供电用地	B5 通信用地	U21 排水用地	U22 环卫用地	U23 防洪用地
G1 公园绿地	G2 防护绿地	B 广场用地	A41 军事用地	E1 水域	U23 城市道路
P 社会停车场	S 小学	H 医院	R 规划范围	E2 生态绿地	



2020.07

盐城市规划市政设计院有限公司

盐城市建军路组团控制性详细规划

Regulatory detailed planning of **JianJun road group** in Yancheng

11 空间结构规划图



盐城市建军路组团控制性详细规划

Regulatory detailed planning of JianJun road group in Yancheng

15 道路交通系统规划图

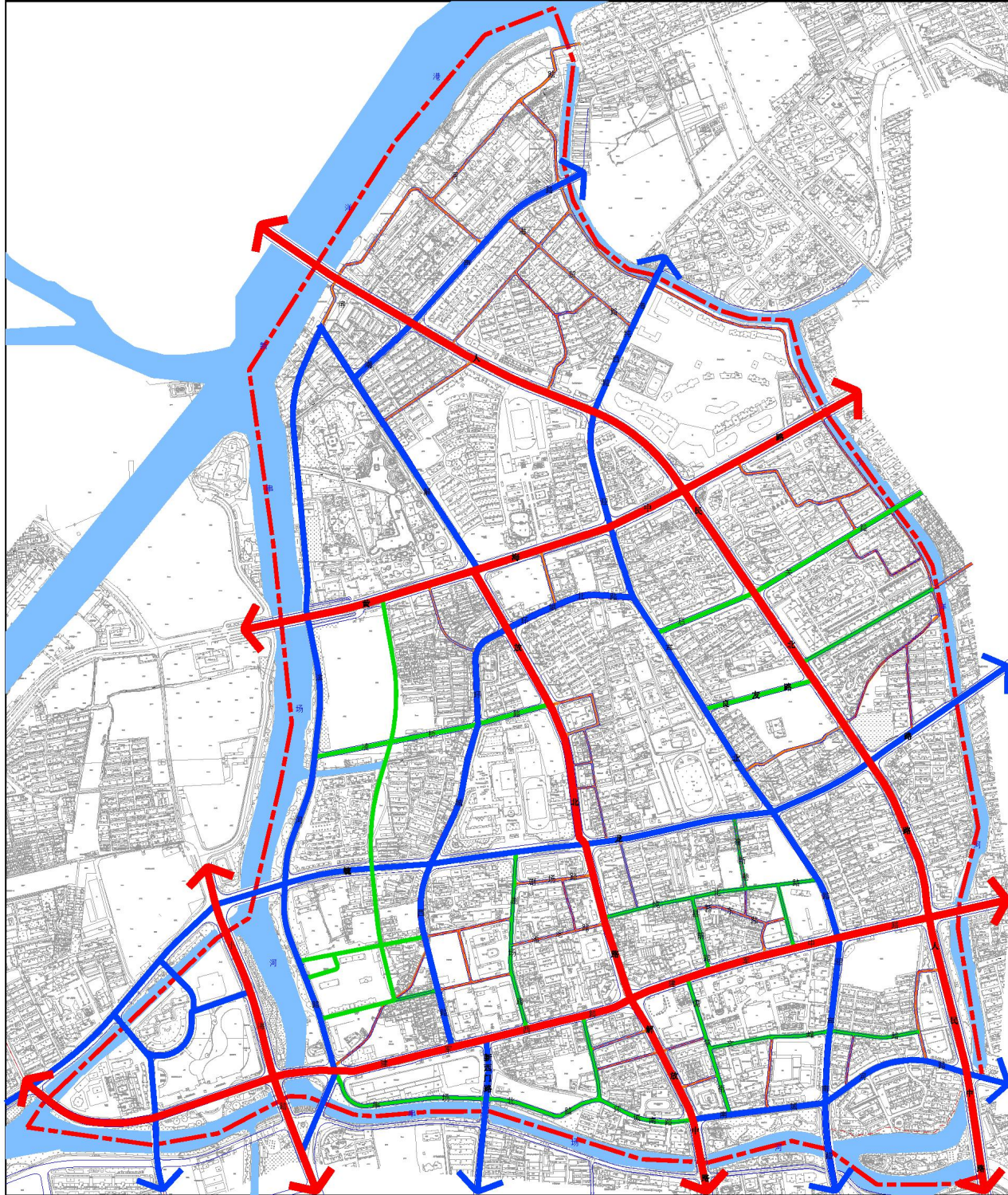
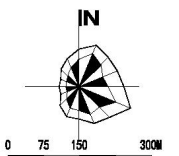


图
例

- 城市主干道
- 城市次干道
- 城市支路
- 巷道
- E11 自然水域
- 城市道路
- 规划范围



盐城市建军路组团控制性详细规划

Regulatory detailed planning of JianJun road group in Yancheng

19 绿线规划控制图

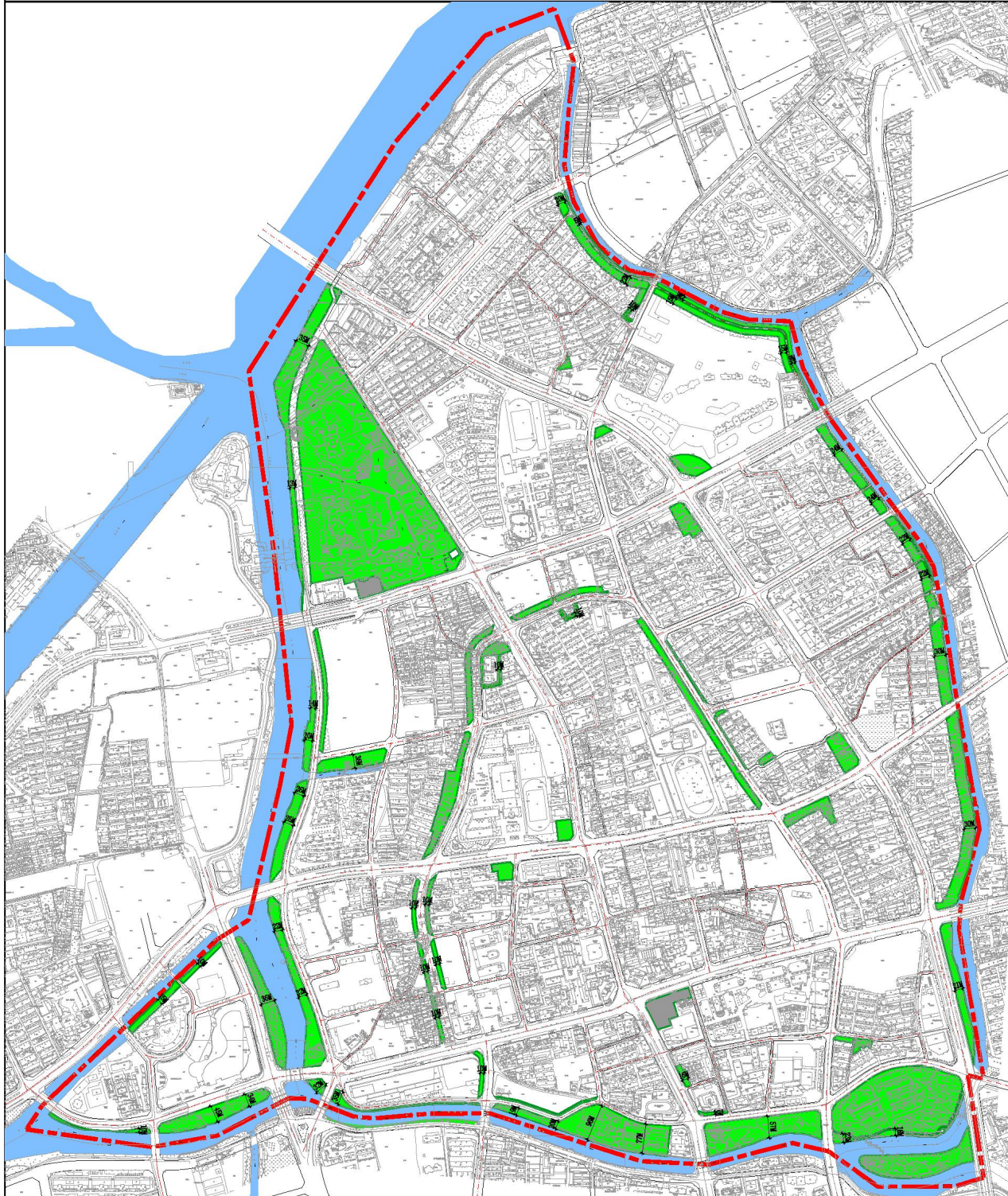


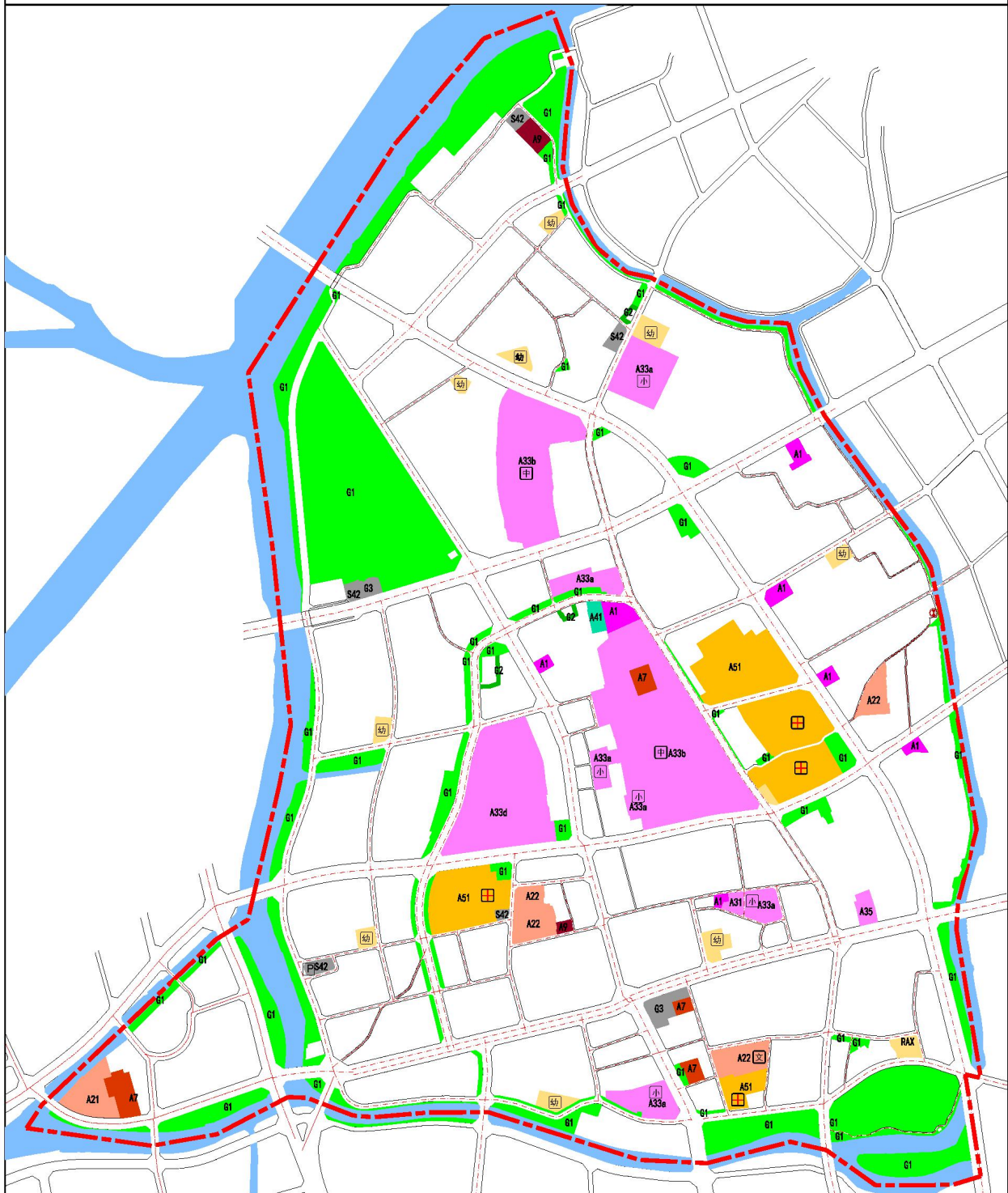
图
例

- 蓝线控制
- 9M+ 退让距离
- 公园绿地
- 防护绿地
- 广场绿地
- E11 水域
- 规划范围

盐城市建军路组团控制性详细规划

Regulatory detailed planning of JianJun road group in Yancheng

13 公共设施规划图



图例

- | | | | | | |
|-----------|-----------|--------------|------------|-------------|------------|
| A33a 小学用地 | RAX 幼托用地 | A1 行政办公用地 | A31 图书展览用地 | A22 文化活动用地 | A31 高等院校用地 |
| A7 文物古迹用地 | A33b 初中用地 | A33M 九年一贯制用地 | A35 科研用地 | A31 体育场馆用地 | A31 医院用地 |
| G1 防护绿地 | A33c 宗教用地 | G3 广场用地 | 城市道路 | S42 社会停车场用地 | A31 社会停车场 |
| 医院 | 规划范围 | B1 水域 | 小学 | G1 公园绿地 | |

