

图例

- 高速公路
- 高铁及站场
- 城铁级站场
- 普铁及站场
- 规划河流上口线
- 蓝线
- 道路
- 中心城区界线

公示稿



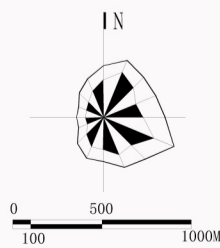
THE URBAN BLUE LINE CONTROL PLANNING OF YANCHENG CITY

盐城市城市蓝线规划 (2019 - 2030)



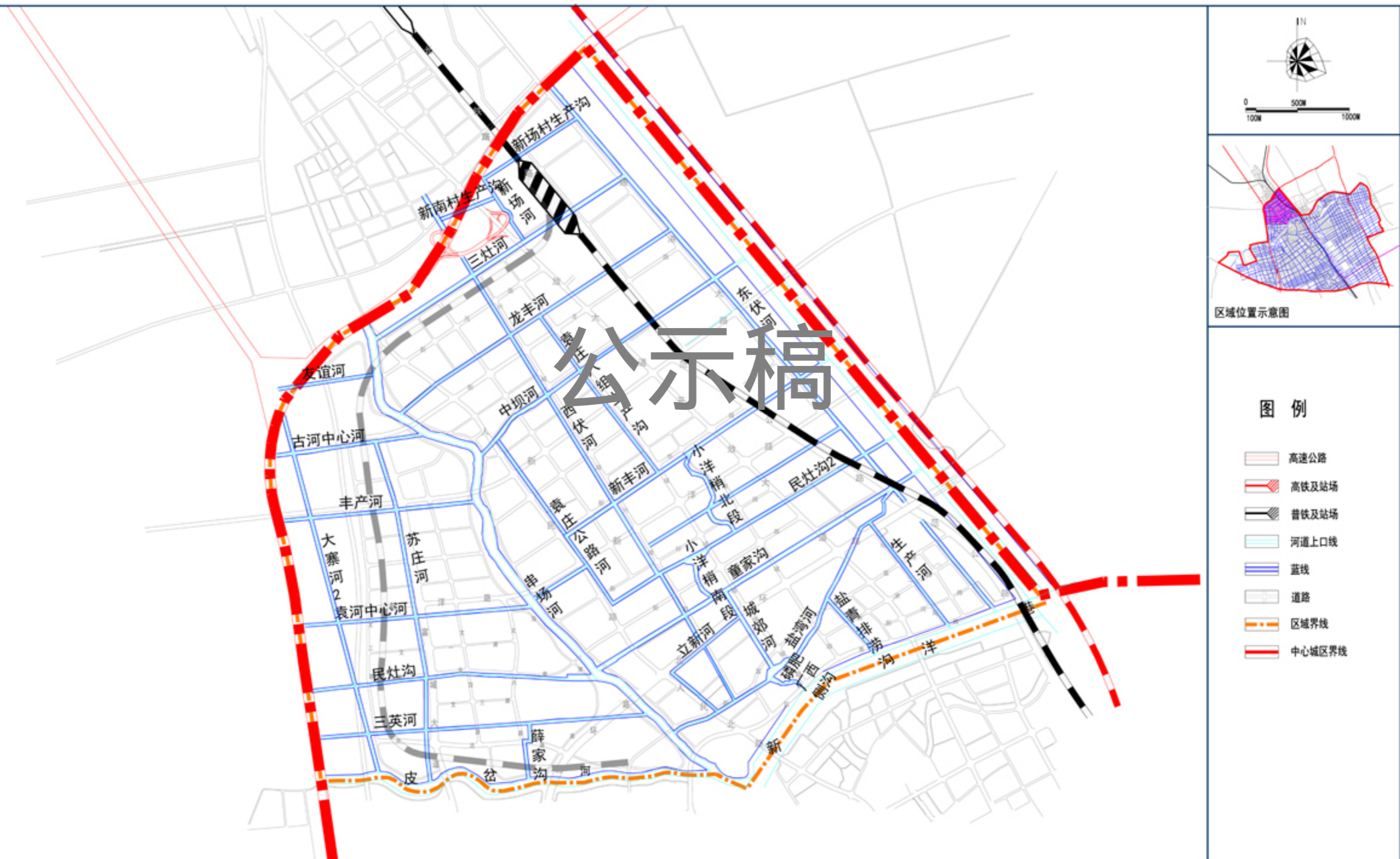
公示稿

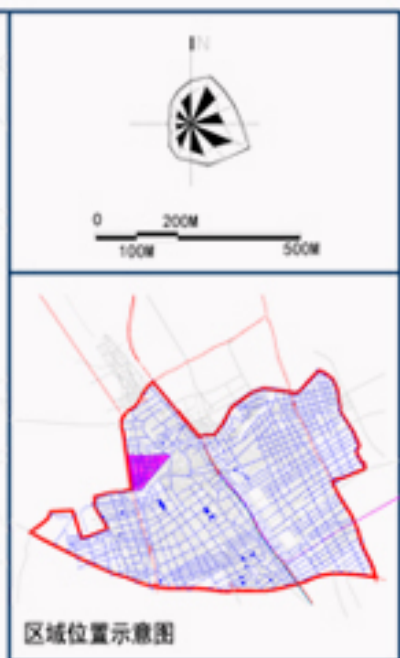
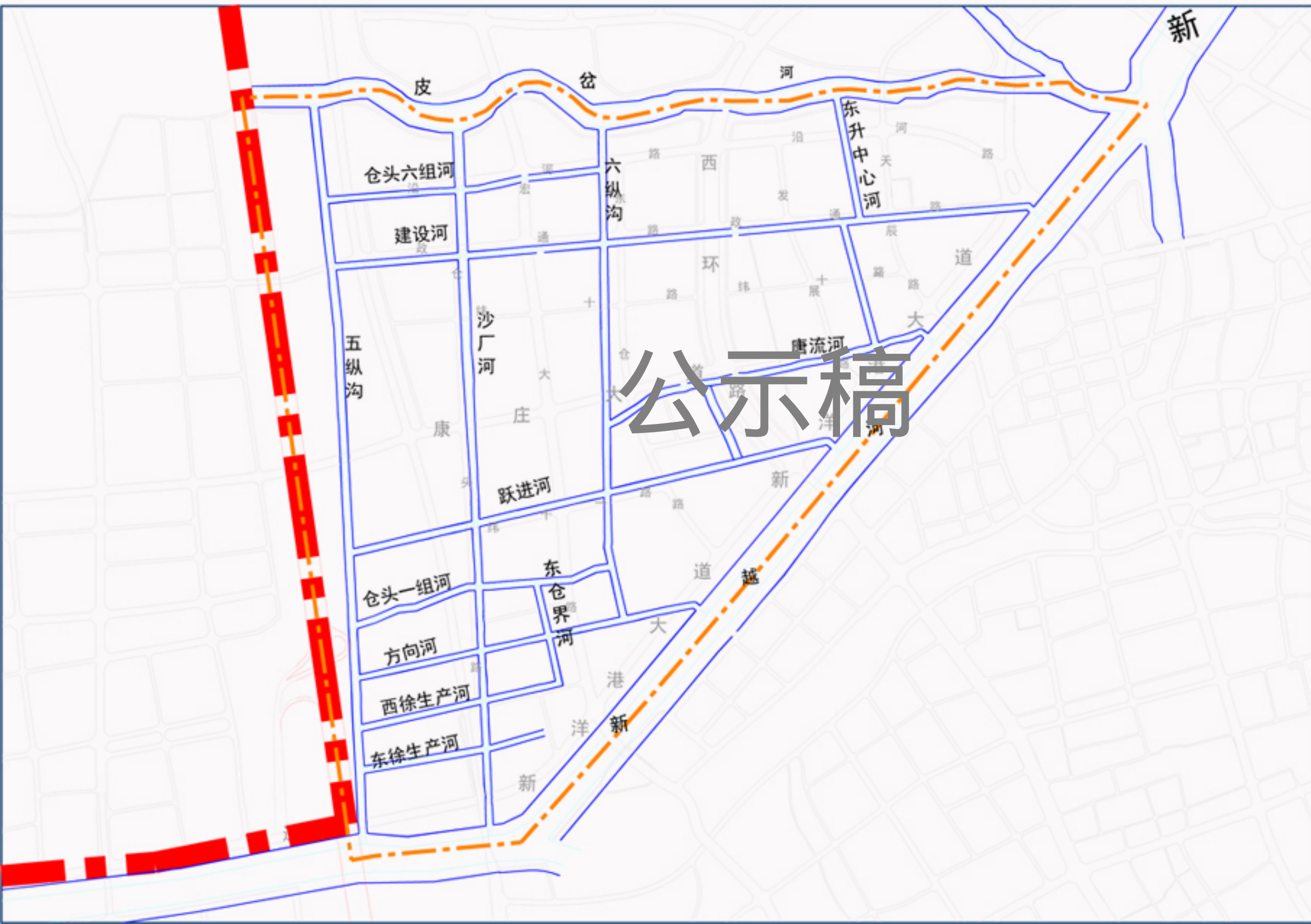
09 港城蓝线控制图



图例

- 河流上口线
- 蓝线
- 道路
- 中心城区界线





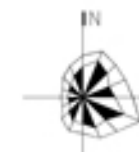


# 盐城市城市蓝线规划 (2019-2030)

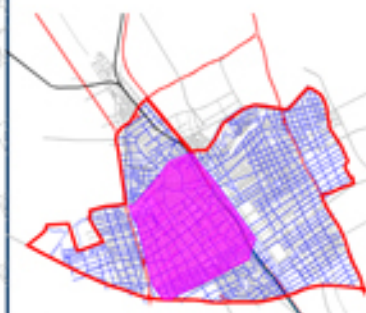
## THE URBAN BLUE LINE CONTROL PLANNING OF YANCHENG CITY

12 III#分区蓝线控制图

公示稿



0 1000M 2000M



区域位置示意图

### 图例

- 高速公路
- 高铁及站场
- 城铁及站场
- 普铁及站场
- 河道上口线
- 蓝线
- 道路
- 区域界线
- 中心城区界线





# 盐城市城市蓝线规划 (2019-2030)

## THE URBAN BLUE LINE CONTROL PLANNING OF YANCHENG CITY

15 VI#分区蓝线控制图







公示稿

